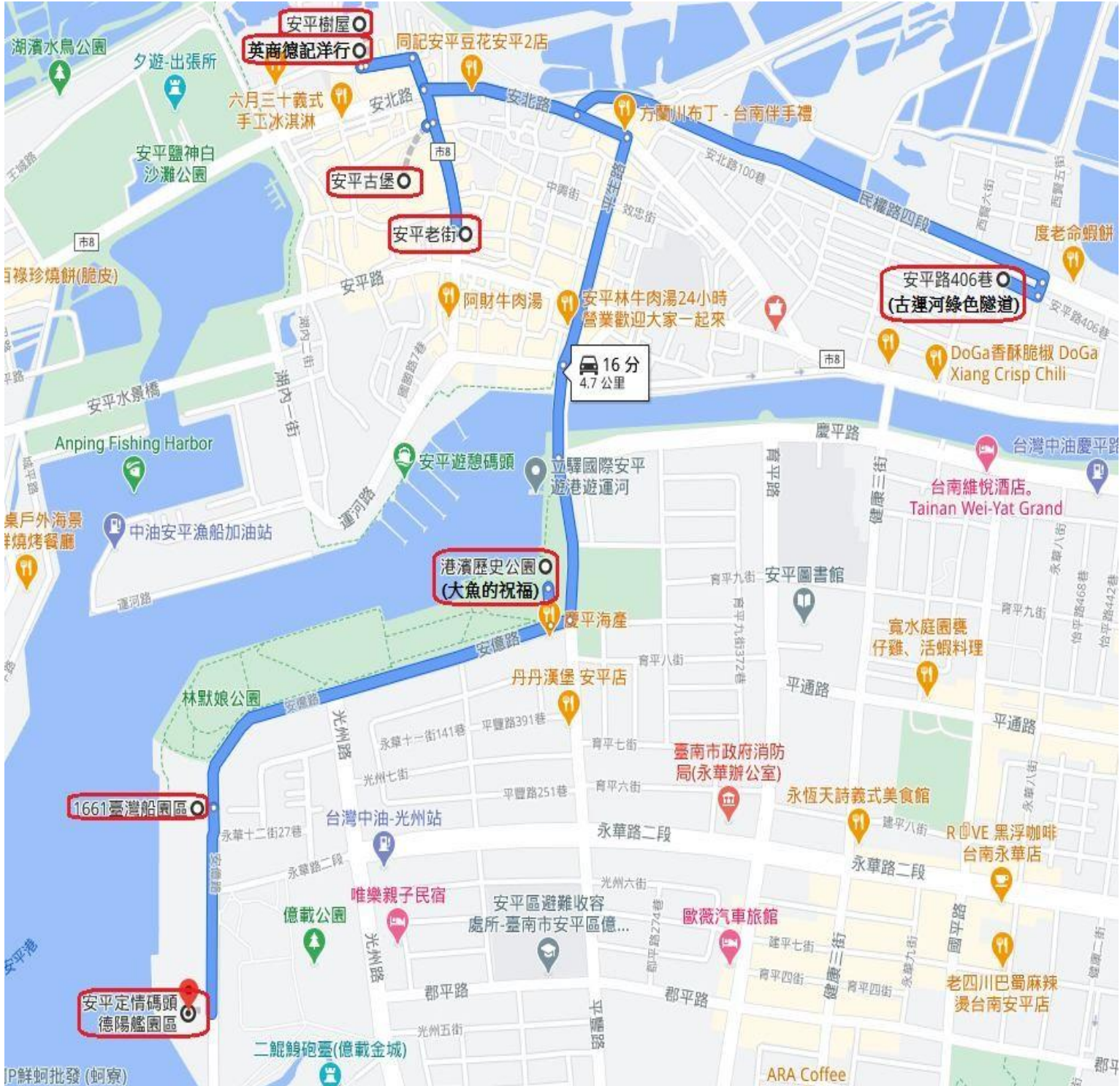


台南安平健康一日遊

行程特色:

- 日常生活中若缺乏身體活動的機會，易造成慢性疾病、抵抗力降低、心理的壓力與疾病等威脅，台南市政府呼籲民眾應進行適當運動，本行程包含運動及旅遊。特別安排**古運河綠色隧道 + 健走步道**
- 特別安排: **安平樹屋、英商德記洋行、安平古堡、安平老街、港濱歷史公園(大魚的祝福)**、**1661 臺灣船園區、德陽艦園區**

行程地圖:



行程安排:

8:00 集合前往安平－8:30 古運河綠色隧道+健走步道－9:30 安平樹屋－10:20 英商德記洋行－11:10 安平古堡－12:10 中餐－13:30 港濱歷史公園(大魚的祝福)－14:20 1661 臺灣船園區－15:20 德陽艦園區－16:30 台南運河遊船－18:00 回到集合點

古運河綠色隧道：橫跨台南安平區石門及平安里、位於民權路南側的綠帶路面，除了是 200 年前帶動台南經濟命脈的古運河航道之外，現在更是一處值得大家休閒運動的好地方。此外，在安平路 550 巷與民權路四段的交叉口，更是設置「古運河綠色隧道」燈箱和解說牌。透過精心設計的燈箱和解說牌，除了可以在夜晚提供照明外，更能讓附近居民更了解在地文化與歷史。而且為了綠化環境，附近空地也種植花草樹木從事美化，希望能將燈箱與解說牌的設計融入整體景觀設計中，除了吸引路過民眾目光外，更能將古運河的歷史完整保留下來。



健走步道：臺南市安平區安平路 406 巷至安北路 100 巷間綠帶，全長 1000 公尺 1517 步消耗約 46.5 大卡。

交通資訊：

- ◎開車：國道一號下永康交流道續行至市區>繼續走縱貫公路/台 1 線。走中華北路二段、中華北路一段和和緯路五段前往安平區的安平路 406 巷(古運河綠色隧道)。
- ◎公車：台南火車站搭 2 路公車至南興站下車，再步行 300 公尺至安平路 406 巷(古運河綠色隧道)。

安平樹屋：樹屋位於德記洋行後面，原是德記洋行的倉庫，大約建於十九世紀末及日治初期，此處曾做為「大日本鹽業株式會社」出張所倉庫，現況規模即為日本人增建。經百餘年歲月滄桑後，倉庫牆面滿佈榕樹盤據的氣根，高聳的榕樹茂密的樹冠彷彿成為倉庫的屋頂，也讓安平樹屋擁有難得一見的外觀及神秘氣息，形成特有的屋樹共生奇景，類似吳哥窟大樹盤纏著「塔普倫寺」。現今內有規劃完善的木棧道讓人穿梭於樹屋之間，也可往上穿梭在樹冠之中，常可見許多的松鼠與鳥類在樹冠間嬉戲，生態良好。走累了就近到樹屋園區內的樹屋咖啡休息，來支冰淇淋消暑，繼續探索安平的優美。



導覽解說

活動時間：每周六、日與國定假日（依據行政院人事行政總處公告）。

華語導覽：09:00, 10:00, 13:00, 14:00, 15:00

英語導覽：13:00, 14:00, 15:00

*每場次導覽約 40 分鐘。

*本導覽解說全程免費不需事先報名，請於每場次開始前10分鐘至景點出入口集合。

交通資訊：

- ◎開車：國道一號下永康交流道續行至市區>往安平古堡方向>古堡街、安北路>樹屋。
- ◎公車：台南火車站搭 15、24、33、100 路公車至安平古堡站下車，再步行至安平樹屋。
- ◎公車：台南火車站轉搭 88 或 99 路公車至安平古堡站下車，再步行至安平樹屋。
- ◎公車：台南火車站轉搭 19 路公車至安平樹屋站下車即可。

英商德記洋行：英商德記洋行建於清同治 6 年，位於當時安平的海頭社（今台南市古堡街 108 號）。此時洋行大多從事鴉片、樟腦、砂糖等交易。英商德記洋行與後後來建立的怡記、和記、東興、味記，合稱安平五大洋行。列為三級古蹟。建築坐北朝南，樓高三層，主樓梯設於正向中央，一樓原為行員宿舍，走道居中，左右各有三間房間，二樓空間與一樓房間相似，走廊圍以綠釉瓶飾欄杆，加上白色粉牆，在風貌上與傳統民宅不同。視覺上有別於傳統的閩南風格建築，環境清幽。市政府在民國 68



年，將德記洋行整修，做為

開放時間：週一~週日 08:00~18:00

門票資訊：全票 NT\$ 50 元；半票 NT\$ 25 元。台南市市民憑身分證免費。

交通資訊：

★ 自行開車：

- 1、國道一號：由永康交流道下，沿台 1 線續行至台南市區接公園路，至圓環後續行民生路、安平路、北安路轉古堡街即可到達原英商德記洋行。
- 2、國道一號：由仁德交流道下，沿 182 縣道續行至台南市區，行駛東門路、府前路轉中華西路、安平路、北安路轉古堡街即可到達原英商德記洋行(台灣開拓史料蠟像館)。

★ 大眾運輸：

火車：搭乘火車至台南火車站，轉乘 2、19 路公車至德記洋行站。

安平古堡：17 世紀初荷蘭人以軍商結合的隊伍，於 1624 年占領今日安平，並建熱蘭遮城為其防禦要塞，全部工程完成於 1634 年。1662 年鄭成功取荷蘭城後，改稱安平鎮，改內城為內府，臺人因此稱其為王城。清領時代，因台江陸浮失卻其重要性，加上清兵破壞熱蘭遮城建億載金城，故日漸荒廢。日治後重建，二戰後乃稱「安平古堡」。目前真正的荷蘭時期遺跡僅存古堡前方外城南城垣的磚牆。老榕盤根，無限滄桑，見證著 400 年來的台江的歷史。1975 年配合觀光年計畫，台南市政府整修安平古堡範圍環境，在瞭望台上加一尖型屋頂，牆面漆成白色，就是現在我們看見的安平古堡的模樣。



開放時間：

週一~週五 08:30~17:30

週六~週日 08:30~19:30

收費資訊：

全票 50、

半票 25（台南市市民憑身分證免費）

導覽解說：每周六、日與國定假日（依據行政院人事行政總處公告）。

華語導覽：09:00, 10:00, 11:00, 13:00, 14:00, 15:00

英語導覽：13:00, 14:00, 15:00

* 每場次導覽約 40 分鐘。

* 本導覽解說全程免費不需事先報名，請於每場次開始前 10 分鐘至景點出入口集合。

交通資訊：

自行開車：

國道 1 號-永康交流道下-省道臺 1 線-中央路-中華北路一段-中華西路二段-安平路-古堡街-國勝路。

大眾運輸：

搭臺鐵至臺南站下-轉搭臺南市公車(2, 19 路)至安平古堡站下。

中餐:可參考最後的健康餐飲店

港濱歷史公園(大魚的祝福)：與林默娘公園相依，連成安平港水岸綠帶，港濱歷史公園自東入口一路向西，搭建一條歷史的時光長廊，用石碑文字訴說府城故事。這裡充斥孩童與狗兒的嘻笑歡鬧，也圍繞閱讀歷史的文人靜默，夕陽西下的景色令人陶醉，從大魚的口中，眺望澄黃沉靜的水面。

大魚獻上的祝福：大魚的魚腹是平滑的白色曲線，進入魚肚走上二樓，藍色三角網起的魚背籠罩眾人，向外延伸自尾鰭輕輕揚起，口中央以448片彩色釉燒玻璃拼湊出台灣島嶼，象徵愛與包容的台灣浮出水面，接納不同時代的來客。

交通資訊

【大眾運輸】

1. 搭乘 88 號假日觀光休閒公車於「安平港濱歷史公園站」下車。
2. 在台南車站前公車南站搭乘 19 路公車繞漁光島路線公車至「安平港濱歷史公園」站下車即可到達。
3. 搭乘西環線雙乘巴士至「安平漁人碼頭」站下車步行即可到達。

【搭乘高鐵】

搭乘 H31(高鐵快捷公車)至「原住民文化會館」站下車步行即可到達。

【自行開車】

中山高速公路→永康交流道下→往台南方向→中正北路→中正南路→中華路→西門路→民生路右轉→安平路→至平生路左轉→過安億橋即可到達。

1661 臺灣船園區：臺灣船長 30 公尺、寬 7.6 公尺、主桅高 28 公尺、重約 150 公噸，依日本長崎縣的松浦史料博物館所保存 1706 年的《唐船之圖》畫卷中〈臺灣船圖〉為藍圖仿製而成，園區以「新船裝老靈魂」的方式重現台灣 17 世紀海上盛事之景，展出國內第一艘大型仿古船，並結合現代與傳統技術，以空間設計使臺灣船園區具體呈現了臺灣的海洋文化歷史，讓人經歷各種與臺灣船特殊經驗的空間感。


門票資訊

全票 30 元

半票 15 元：臺南市民、學生、年滿六十五歲

優惠票 10 元：臺南市兒童(六歲以上~十二歲以下)

免費：六歲以下、七十歲以上、身心障礙者等



交通資訊：

1. 搭乘觀光公車 88 或市區公車 19 開往[林默娘公園]站即可步行至 1661 臺灣船園區。
2. 園區旁設有 T-Bike 租借站[林默娘公園站]歡迎民眾租借使用。

華語導覽 10:30、11:30、13:30、14:30、15:30、16:30*每場次導覽約 40 分鐘。

*本導覽解說全程免費不需事先報名，請於每場次開始前 10 分鐘至景點出入口集合。

園區地圖：



德陽艦園區：以德陽艦位於安平區安億路億載金城後方之安平港邊，該艦原為美軍 Gearing（基靈級）驅逐艦，於 1945 年 7 月 31 日在美波士頓海軍造船廠正式命名服役，編號 DD-837（DD：驅逐艦 Destroyer 之代號），曾參與韓戰與越戰，在越戰展現優良戰蹟，獲得戰星獎章

（Battle Star）。民國 66 年 10 月 1 日（於美

服役 32 年後）在美佛羅里達州梅堡海軍基地移交我國，命名「德陽」（德披天下、陽照寰宇），編號 DD-925，執行海峽偵巡、外島運補護航、護漁，及各項演訓等任務。民國 94 年 4 月 1 日在臺除役（停泊於高雄港軍區內），服役 28 年，歷任 19 位艦長。民國 98 年 1 月 22 日，正式停泊於安平港口成為全國首座除役軍艦 再利用的景點。民國 100 年 4 月 30 日正式對外開放參觀，民國 103 年 8 月委託晴天行銷有限公司經營管理，讓前來參觀之遊客近距離體驗軍艦雄威 並有結合觀光、國防教育與認識海洋的三重意義。

※提供團體人數 20 人以上免費導覽服務。地址：臺南市安平區安億路 115 號

電話：06-2932925 / 傳真：06-2932926或上網 <http://www.teyang925.com.tw/Reservation.asp>



收費資訊：

全票 80 元（一般民眾）、優待票 70 元（學生、軍警個人憑證、20 人以上團體、滿 65 歲以上民眾憑證、設籍臺南市民眾憑證、身心障礙陪同者）、免費（領有身心障礙證明文件、未滿 115 公分或未滿 6 歲兒童憑證）

交通資訊：

● 自行開車

國道 1:

台南(仁德)交流道下→182 縣道往台南市區經東門路→東門圓環→府前路至社教館→左轉中華西路→右轉永華路→左轉至安億路→德陽艦園區。

國道 1:

大灣交流道下→裕農路→右轉東門路二段→左轉林森路一段→健康路一、二、三段→光洲路→左轉安億路→德陽艦園區。

省道台 17 線:

北上由台 17 到台南市→往健康路三段方向(西)→右轉光洲路→左轉安億路→德陽艦園區。
南下由台 17 到台南市→右轉永華路→左轉安億路→德陽艦園區。

● 大眾運輸工具

火車:前站出口轉乘計程車(約 20 分鐘)或轉搭公車 19 號。

公車:搭乘臺南市公車 19 號可直達德陽艦園區。

高鐵:台南高鐵站搭乘接駁車至台南市政府站，轉乘市區公車 19 號即可直達德陽艦園區，假日可搭至原住民文化會館再轉乘 19 號前往德陽艦園區。

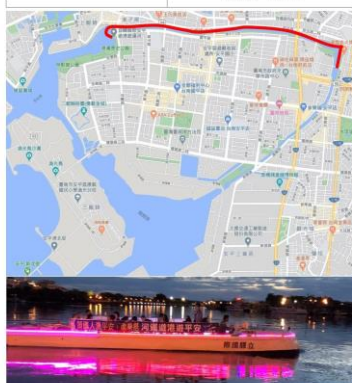
台南運河遊船：從環河街的運河星鑽區域開始直至安億橋外的港區，是台南運河最精華的景觀區域，目前已推出遊河行程，常見運河中的魚躍出水面向遊客打招呼，兩側現代高樓林立，沿著水岸有著總舖師電影場景金華橋與談情說愛樹，如彩虹般橫跨的新臨安橋，弦月般的望月橋、亮麗的安億橋沿水路橫跨兩端，夜間燈光亮起時水岸氛圍有如台南塞納河般的浪漫。依著潮汐，搭乘特製的平底船還可享受低頭

穿越 12 座橋的環運河體驗。運河全航段(全程導覽解說)由安億橋碼頭(安平漁人碼頭)出發，全台唯一從市區運河可繞行到安平商港及安平漁港經過三個水域，途中經過 12 座橋樑(三座需低頭)安億橋、承天橋、望月橋、臨安橋、新臨安橋、金華橋、河樂廣場、新南橋、永華橋、安工四號橋、樂利橋、健新橋、新港橋。經過紅樹林保護區、漁光島、億載金城、



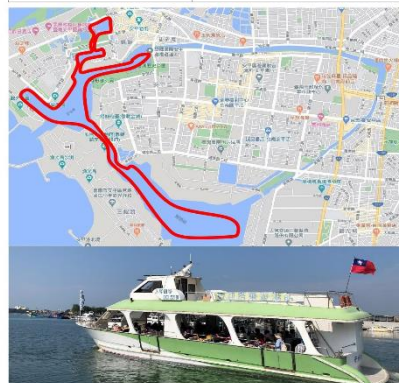
河樂廣場往返線

航程時間	票價
來回 約 50 分鐘	全票 300
	半票 200



安平內港線

航程時間	票價
來回 約 50 分鐘	全票 300
	半票 200



全航段

航程時間	票價
全程 約 60 分鐘	全票 500
	半票 300



德陽艦、造船廠、林默娘公園 沿途完整飽覽整個港區及運河水岸人文風景。

本公司採 #單一電話預約 服務時間 10:00 - 18:00

訂位或洽詢：市話 06 - 2990239 手機 0903-232168

營業時間：受潮汐之影響，詳細營業時間請查閱立驛國際安平遊港遊運河之官方網站公告為主。

交通資訊：

開車：1. 國道 1 號永康交流道下往台南方向，經中正北路—中正南路—中華路—西門路到民生路右轉安平路，再至平生路左轉至過安億橋即可到達。

2. 國道 1 號台南交流道下往台南方向，走中山路—東門圓環—府前路，至西門路左轉至永華路右轉，直行至健康三街右轉，再至慶平路左轉直行到安億橋旁即是。

高鐵：搭乘 H31(高鐵快捷公車) 至「原住民文化會館」站下車即可到達。

大眾運輸：

1. 在台南車站前公車南站搭乘 19 路公車繞漁光島路線公車至「原住民文化會館」站下車即可到達。

2. 假日另有「雙層巴士公車」可達漁人碼頭。約每 1 小時 1 班。



健康餐飲店參考：

區別	名稱	地址	電話	類型
安平區	紅番茄素食自助餐	臺南市安平區郡平路153號	06-2988019	素食店
安平區	低卡食代安平總店	臺南市安平區健康三街180號	06-2987330	餐盒
安平區	歐家蚵仔煎	臺南市安平區延平街160號	06-2229340	小吃店
安平區	東興蚵嗲	臺南市安平區古堡街1號	06-2290249	小吃店
安平區	大腸蚵仔麵線/彰化肉圓	臺南市安平區安平路159號	0958-399650	小吃店
安平區	安平-劉家意麵	臺南市安平區運河路23巷23弄5號	06-2235622	小吃店
安平區	思嘉莊蔬食餐廳	臺南市安平區華平路541號	06-2991399	素食店
安平區	綠洲舒肥健康餐 安平總店	臺南市安平區華平路499號	0908-378755	餐盒

